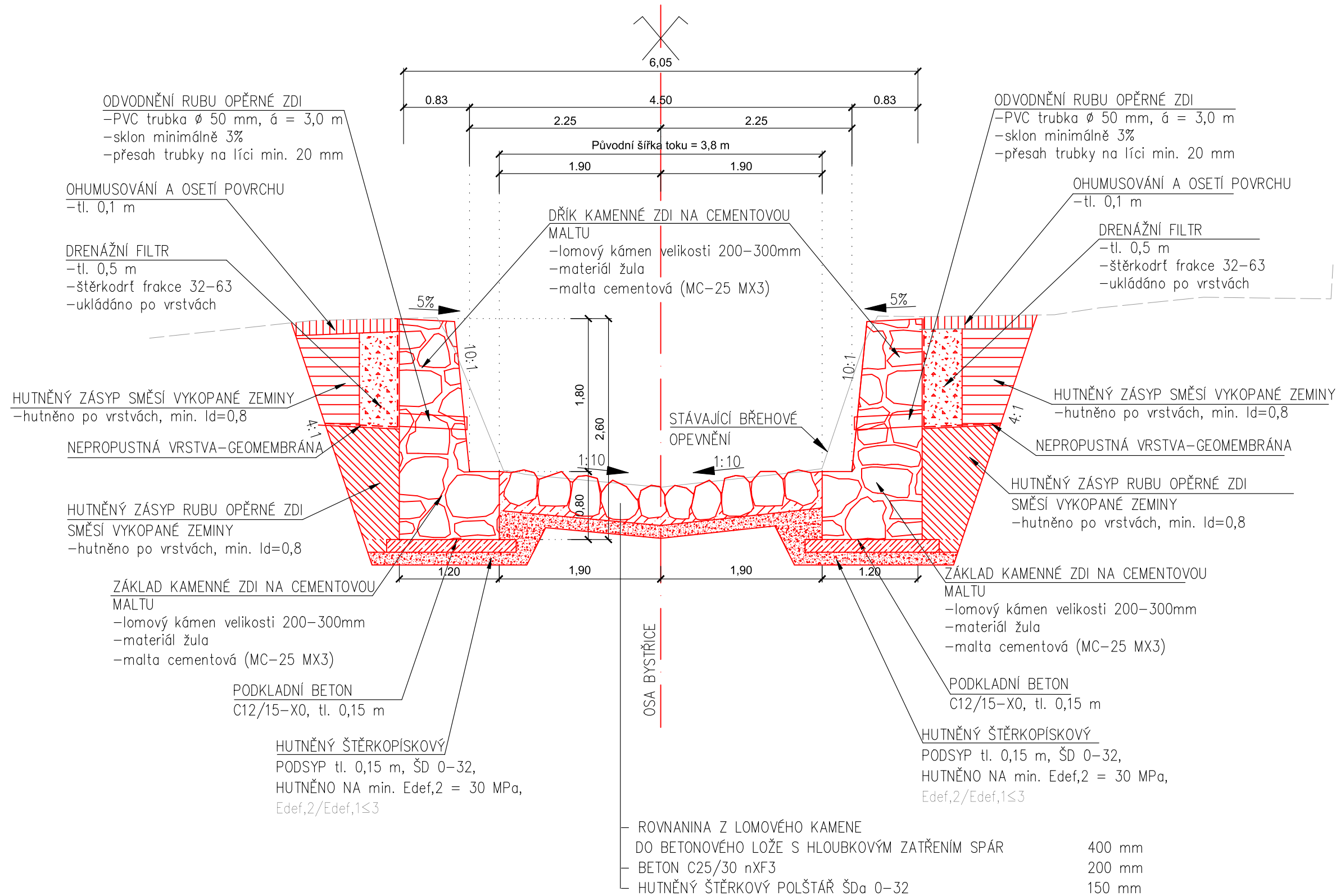
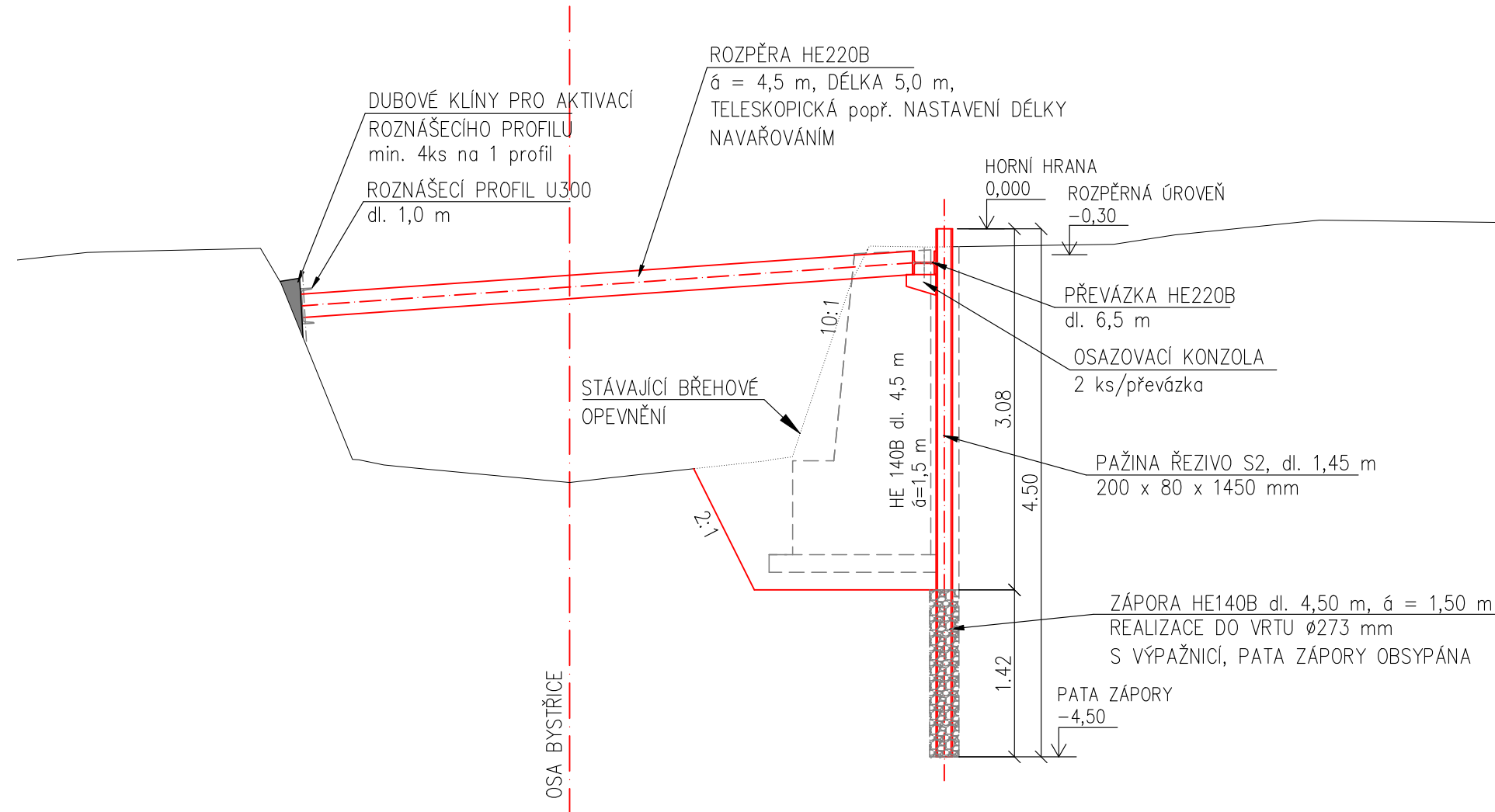


VZOROVÝ ŘEZ



VZOROVÝ ŘEZ  
DOČASNÉ ZAJIŠTĚNÍ VÝKOPU



POZNÁMKY:

- PO DOBU REALIZACE DOČASNÉHO ZAJIŠTĚNÍ VÝKOPU VE DVOU ÚSECÍCH VE STANIČENÍ ř. km 12,710 40 – 12,745 60 A ř. km 12,837 30 – 12,892 80 BUDE BYSTRICE VŽDY ZATRUBNĚNA V CELÉM ÚSEKU OCELOVOU ROUROU DN900 PRO PŘEVEDENÍ PRŮTOKU A PŘESYPÁNA VÝZISKEM TAK, ABY VZNIKLA PRACOVNÍ PLOŠINA PRO REALIZACI ZÁP. PRACOVNÍ PLOŠINA MUSÍ BÝT MINIMÁLNĚ DO ÚROVNĚ 0,50 m POD ÚROVEŇ DRÍKU STÁVAJÍCÍHO OPEVNĚNÍ
- ZATRUBNĚNÍ DN900 BUDE REALIZOVÁNO PO ETAPÁCH V CELÉ DÉLCE REALIZOVANÉHO ÚSEKU, VŽDY V MÍSTĚ REALIZOVANÝCH PRACÍ, MAXIMÁLNÍ DÉLKA ÚSEKU JE 100 m
- V MÍSTĚCH DOČASNÉHO ZAJIŠTĚNÍ VÝKOPU BUDE REALIZOVÁNA JAKO PRVNÍ PRAVÁ STRANA TAK, ABY BYLO MOŽNÉ VÝKOP ROZEPŘÍT O STÁVAJÍCÍ BŘEHOVÉ OPEVNĚNÍ
- ZPĚTNÝ HUTNĚNÝ ZÁSYP BUDE PROVEDEN Z MATERIÁLŮ VHDNÝCH DO NÁSPŮ DLE ČSN 73 6133 A ZHUTNĚN NA MIRU  $Id=0,80$ ,  $PS=95\%$
- ZÁKLAD A RUB DRÍKU BUDE VYZDĚN Z VÝZISKU ZE STÁVAJÍCÍHO BŘEHOVÉHO OPEVNĚNÍ, KÁMEN BUDE OČIŠTĚN A BUDE MÍT NA POVRCHU MAXIMÁLNĚ 30% PLOCHY POKRYTÝ MALTAMI, NĚ VŠAK VĚTŠÍ TLOUŠTKY NEŽ 20 mm

MATERIÁLY:

BETON DLE ČSN EN 206–1

- PODKLADNÍ BETON C12/15 – X0 (CZ–TKP 18PK)–CI 1,0–Dmax22–S2
- MALTA KEMANNÉHO ZDIVA MC 25 – XC3






GEOMEMBRÁNA

- PEVNOST PŘI PŘETRŽENÍ min. 45kN/m
- CBR min. 8kN/m
- PEVNOST V NATRŽENÍ min. 300 N
- ODOLNOST PROTI PRORŮSTÁNÍ KÖRĚNŮ NEPRORŮSTÁ

SUBDODAVATEL

<b>PROGEOCONT s.r.o.</b> Adresa: Verněřov 248 352 01 Aš Tel.: 774 297 778 E-mail: <a href="mailto:ters@progeocont.cz">ters@progeocont.cz</a> web: <a href="http://www.progeocont.cz">www.progeocont.cz</a> IČO: 06943608 DIČ: CZ06943608	Odpovědný projektant	Ing. Ladislav Terš 	 projektování • geotechnika • consulting
	Vypracoval	Ing. Ladislav Terš	
	Kontroloval	Ing. Jaromír Širůček	

GENERÁLNÍ ZHOTOVITEL

Kreslil ING. VÍT HAVEL 	Navrhl ING. VÍT HAVEL 	Odp. projektant ING. PAVEL MENHARD 	Tech. kontrola ING. JAN GHLAŘ 	 VODOHOSPODÁŘSKÝ ROZVOJ A VÝSTAVBA a.s. Nábřeží 4 150 56 Praha 5
Kraj ÚSTECKÝ KRAJ	Obec DUBÍ	Investor POVODÍ OHŘE státní podnik, Bezručova 4219, 430 03 Chomutov		
BYSTRICE, ř.km 12,541 – 13,261 (DUBÍ) – REKONSTRUKCE D. DOKUMENTACE OBJEKTŮ				Formát A4
				Datum 12/2019
				Stupeň DSP
				Zakázka 4460/006
VZOROVÉ PŘÍČNÉ ŘEZY				Měřítko 1: 50
				Výkres č.: D.1.3.